


HOONE NURGAPUNKTIDE KOORDINAADID		
JRK.NR.	X	Y
1	6443249.6	708155.6
2	6443250.6	708167.9
3	6443259.0	708167.2
4	6443258.9	708166.1
5	6443262.3	708165.8
6	6443261.4	708155.6
7	6443258.0	708155.9
8	6443257.9	708154.9

Dokument on Ribbon Consult OÜ omand. Kopeerimine või jagamine kolmandatele isikutele ilma Ribbon Consult OÜ loata on keelatud.

TINGMÄRGID

- | | |
|--|--|
| | Kinnistu piir |
| | Piiratud ja kaitstud tööala |
| | Olemasolev sidekanalisatsioon |
| | Olemasolev veetorustik |
| | Olemasolev kanalisatsioonitorustik |
| | Olemasolev maa-alune soojustorustik |
| | Olemasolev elektrikaabliini |
| | Olemasolev asfaltkate |
| | Olemasolev hoone |
| | Olemasolev muru |
| | Proj. hoone osa |
| | Olemasolev puu |
| | Olemasolev põõsas |
| | Planeeritud pääs hoonesse/ kinnistuleSissepääs |
| | Proj. kivitaketa pind |
| | Proj. terrass unikivist |
| | Proj. parkimiskoht(4 tk) |
| | Prügikonteiner betoonpinnal |
| | Ol.ol. võrkaed |
| | Maaküte kontuur |
| | Proj. veetrass |
| | Proj. kanalisatsioonitorustik/ kaev |
| | Proj.abihoone |
| | Proj. betoonkivi kloostrikivi hall 80% ja must 20% – must kivi laotakse sisse „suvaliselt“ |

- 
- Proj. võsund-kontpuu „White Gold“.
- Proj. iluõunapuu „August Vaga“.
- Proj. lodjapuulehine põisenelas „Fireside“.


- Proj. koorepuru multšiala (Ø15–50 mm)
istutuseladel (paksus alates 7 cm) – ulatus
täpsustatakse projekteerimisel.

-  Proj. rattahoidja Kaar 300 Exter või samaväärne
toode – värvitavad metallosad RAL 7016 tooni.

- Proj. pargipink seljatoega

- Proj. lipumast.

- Proj. maakivid, suurus alates 0,6 m (lõkkeala
markeerimine).

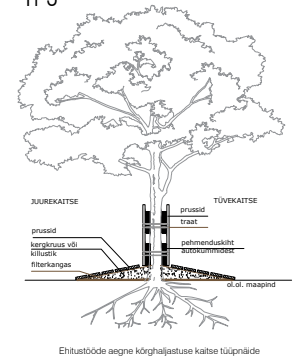
-  Proj. likvideeritav objekt

TEHNILISED NÄITAJAD

Krundi pindala	2295 m ²
Sihtotstarve	Ühiskondlike ehitiste maa 100%
Parkimiskohtade arv	2
Täisehitusprotsent	6,05%
Siseste teede pind	215,5 m ²
Terrassi pind	109,6 m ²
Ehitusregistri kood	110011705
Katastritunnus	70703:005:0159

H00NE

Kasutusotstarve	Raamatukogu (12623)
Esmase kasutuselevõtu aasta	1948
Ehitisealune pind (m ²)	138,8 m ²
Maapealse osa alune pind (m ²)	138,8 m ²
Maapealsete korruste arv	2
Maa-aluste korruste arv	0
Absoluutne kõrgus m	44,36 m
Kõrgus m	7,4 m
Pikkus m	12,4 m
Laius m	11,76 m
Suletud netopind (m ²)	186,5 m ²
Kõetav pind (m ²)	185,5 m ²
Maht (m ³)	781,0 m ³
Maapealse osa maht (m ³)	781,0 m ³
Maa-aluse osa maht (m ³)	0
Üldkasutatav pind (m ²)	182,2 m ²
Eluruumide pind (m ²)	0
Mitteeluruumide pind (m ²)	182,2 m ²
Tehnopind (m ²)	4,3 m ²
Kasutusviis	IV (Kogunemishooned)
Tuleohutusklass	TP3



Märkused:

Kõrgused EH2000 kõrgussüsteemis

Koordinaadid L-Est 97 koordinaatide süsteemis

GPS RTK mõõtmised tehtud ESTPOS GNSS-võrgu paranditega

Katästrükkude piiride andmed on saadud Maa- ja Ruumiametist seisuga: 18.08.2025

Vee- ja kanalistsioonitorustikud on kantud plaanile orienteeruvalt. Möödamistamise ajal ei olnud teostusjoonised valmis.

Lehti kokku: 1	Leht nr: 1	Objekti asukoht
Möödistuse liik	Maa-ala plaan tehnoorkudega	Harju maakond, Rápina vald, Vóópsu alevik Rápina mnt 24
MTR REG NR: EEE000321	Móókava: 1:500	RADIAAN OU
Móótilis: K.PLOOM	Tóó nr: 3103G25	Vana-Tartu mnt 79a, Peetri alevik, Rae vald, Eesti
Joonestas: K.JÜRGENSON	Kuupáev: 18.08.2025	REG NR 12514402
Kontrollis: A.ERIT	Tellija: Ribbon Consult OÜ	TEL +372 5660 9222 E-POST info@radiaan.eu

<div></div> <div>Ribbon Consult OÜ Reg. nr: 14355215 Peterburi tee 2f-608, Tallinn e-mail: evgeny@ribbon.ee tel: +372 5696 6352 www.ribbon.ee Projekteerimine: EEP003967</div>		OBJEKT NISETUS Võõpsu raamatukogu rekonstrueerimisprojekt					
		TELLJA Räpina Vallavalitsus			OBJEKT ADRRESS Põlva maakond, Räpina vald, Võõpsu alevik, Räpina mnt 24		
Projektijuht	Evgeny Maksimov	JOONISE NISETUS Aseniplaan					
Vastutav arhitekt	Karina Mamontova						
Arhitekt	Kirill Tenitski	TÕÕ NR.	STAADIUM	MÕÕTKAVA	JOONISE NR/VERSIOON	CUUPÄEV	
	/alkkirjastatud digitaalselt/	67825	EP	1:500	AS-4-002 v01	31.10.2025	